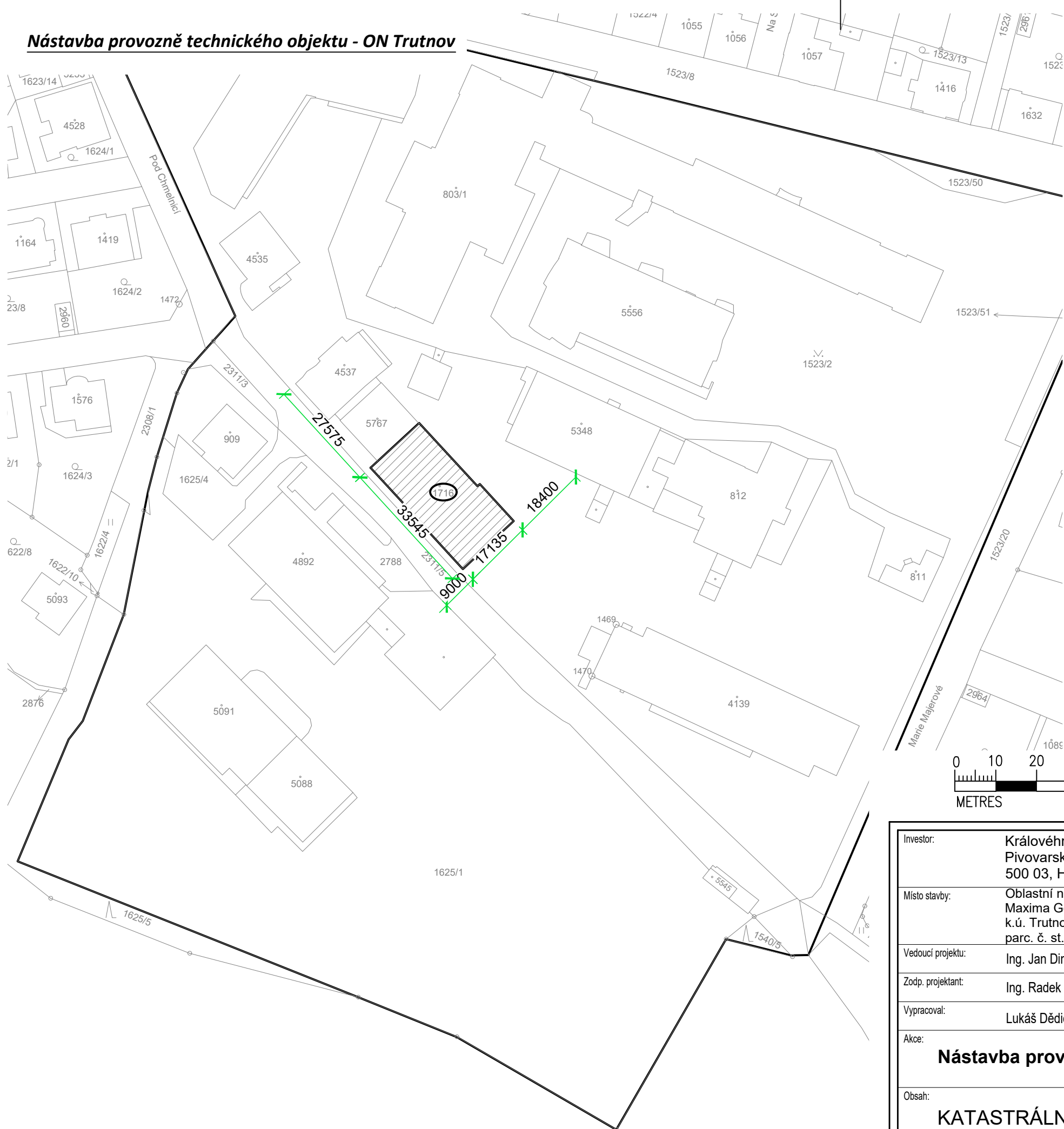


Nástavba provozně technického objektu - ON Trutnov



Parcelní číslo: st. 1716
Obec: Trutnov [554804]
Katastrální území: Trutnov [769029]
Číslo LV: 48
Výměra: 552 m2

Druh pozemku: zastavěná plocha a nádvoří
Vlastnické právo: Královehradecký kraj,
Pivovarské náměstí 1245/2
500 03 Hradec Králové

Sousední parcely dle ČÚZK: Trutnov; p. č. st. 5767, p.č. 1523/2

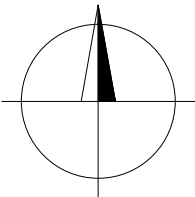
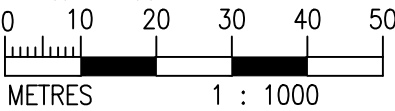
LEGENDA:



PROVOZNĚ TECHNICKÝ OBJEKT-ON TRUTNOV - ŘEŠENÁ ČÁST



AREÁL ON TRUTNOV



Investor:	Královéhradecký kraj Pivovarské náměstí 1245 500 03, Hradec Králové	Zpracovatel:				
Místo stavby:	Oblastní nemocnice Trutnov, Maxima Gorkého 77, 541 01 Trutnov k.ú. Trutnov [769029] parc. č. st. 1716			DIGITRONIC CZ s. r. o. Šimkova 904, 500 03 Hradec Králové www.digitronic.cz, tzb@digitronic.cz		
Vedoucí projektu:	Ing. Jan Dinga	Datum:		09/2022		
Zodp. projektant:	Ing. Radek Dědina	Stupeň PD:		DSP		
Vypracoval:	Lukáš Dědič	Část:		C. SITUACE		
Akce:	Nástavba provozně technického objektu - ON Trutnov			Paré:	Formát:	2xA4
Obsah:					Měřítko:	1:1000
	KATASTRÁLNÍ SITUAČNÍ VÝKRES				Číslo výkresu	C.2